KRÓLEWSKI SZLAK ROWEROWY

W MAŁOPOLSCE

TRASA:
Biecz - Strzeszyn - Klęczany - Gorlice - Bystrą - Bucze - Bieśnik - Szalową - Biedową - Bugaj - Polną - Stróże - Grybów - Ptaszkową - Królową Polską - Kamionkę Wielką - Nowy Sącz - Łazy Biegonickie - Cyganowice - Stary Sącz - Moszczenicę - Przysietnicę - Skrudzinę - Golkowice Dolne - Gaboń - Obidzę na Przełęcz Przysłop.

KARPACKI SZLAK ROWEROWY ORAZ SZLAKI ŁĄCZNIKOWE W MAŁOPOLSCE

KRÓLEWSKI SZLAK ROWEROWY
kolor szlaku - zielony

Trasa szlaku prowadzi przez tereny związane z przejazdem i pobytem królów. Rozpoczyna się w Bieczu i prowadzi przez Strzeszyn - Klęczany - Gorlice - Bystrą - Bucze - Bieśnik - Szalową - Biedową - Bugaj - Polną - Stróże - Grybów - Ptaszkową - Królową Polską - Kamionkę Wielką - Nowy Sącz - Łazy Biegonickie - Cyganowice - Stary Sącz - Moszczenicę - Przysietnicę - Skrudzinę - Golkowice Dolne - Gaboń - Obidzę na Przełęcz Przysłop.

Docelowo szlak zostanie oznakowany do Czorsztyna i Niedzicy.

Długość szlaku 112,5 km różnica wysokości 2000 m.

Szlak przebiega w zdecydowanej większości drogami asfaltowymi, na krótkich odcinkach drogami utwardzonymi i dukami leśnymi: Bucze, Sądecki Bartnik-Stróże, Biała Niżna przed ul. Topolową, Cyganowice Stary Sącz i podjazd na Przełęcz Przysłop.

Trasa szlaku łatwa, najtrudniejsze odcinki to: Kamionka Wielka - Jamnica - Łazy Biegonickie - Cyganowice - Moszczenica Wyżna - Skrudzina i Łazy Brzyńskie - Przełęcz - Przysłop - ostre podjazdy i zjazdy pod Przysłopem kamienista nie utwardzona droga.

Trasa biegnie przez malownicze tereny Pogórza Ciężkowickiego, Gór Grybowskich, Pogórza Rożnowskiego, Beskidu Niskiego, Kotliny Sądeckiej i Beskidu Sądeckiego a krajobrazie kotlin i dolin górskich oraz pogórzy i gór średnich. Do najatrakcyjniejszych widokowo zaliczyć można odcinki między Gorlicami a Grybowem, gdzie szlak wspina się na stoki Masłanej Góry oraz odcinki nad Kamionką Wielką i między Przysietnicą a Skrudziną z ciekawymi panoramami Kotliny Sądeckiej.

Warto na dłużej zatrzymać się w Bieczu, Gorlicach, Grybowie, Nowym i Starym Sączu i zobaczyć zabytkowe średniowieczne układy urbanistyczne miast. Warto również zwiedzić drewniane kościółki w Szalowej i Ptaszkowej, skanseny w Nowym Sączu i Stróżach, ruiny zamków królewskich w Bieczu i Nowym Sączu oraz klasztory w Bieczu, Białej Niżnej i Starym Sączu.

Na trasie do dyspozycji miejsca noclegowe w pensjonatach, gospodarstwach agroturystycznych serwujących potrawy regionalnej kuchni.

Więcej informacji na temat atrakcji turystycznych oraz bazy noclegowej, uzyskać można w:
Gorlickie Centrum Informacji , tel. 018 353 77 20, ul. Legionów 3, gci@it.gorlice.pl
CIT Nowy Sącz, tel. 018 443 55 97, ul. P. Skargi 2, cit@sarr.com.pl

BIECZ

Panorama Biecza, fot. M.Kozień

WARTO ZOBACZYĆ

- Średniowieczny układ urbanistyczny miasta i fragmenty XIII-wiecznych murów obronnych
- Kościół parafialny z II pol. XV w. wraz z wolnostojącą dzwonnicą
- Kościół klasztorny oo. Reformatów wraz z XVII-wiecznym klasztorem.
- Odbudowany ratusz z wieżą ratuszową z XV w.
- Szpital św. Ducha z XIV w. ufundowany przez królową Jadwigę
- Pozostałości zamku z XIII w. na Górze Zamkowej
- Kamienica Barianów-Rokickich oraz XVI-wieczna Baszta Kowalska

Kościół w Libuszy, fot. M.Kozień

Kościół pw. św. Michała w Binarowej, fot. M.Kozień

Urząd Gminy Biecz, Rynek 1, 33-340 Biecz
tel. 013 447 11 13, www.biecz.pl

MIASTO GORLICE, GMINA GORLICE

Panorama Gorlic, fot. A.Baro

Dwór Karwacjanów w Gorlicach, fot. A.Baro

WARTO ZOBACZYĆ

- Rynek z kamieniczkami z XVIII w., Dwór Karwacjanów; kościół parafialny w stylu włoskiego renesansu; zabytkowa kapliczka z 1664 roku przy ul. Krętej; XIX-wieczna kapliczka z figurką Chrystusa Frasobliwego ustawiona w miejscu, gdzie w 1854 roku po raz pierwszy na świecie zapłonęła uliczna lampa naftowa skonstruowana przez Ignacego Łukasiewicza; Muzeum Regionalne PTTK im. Ignacego Łukasiewicza; okazały Park Miejski o powierzchni 20 ha
- W Szymbarku: dwór obronny rodu Gładyszów, skansen dawnej wsi pogórzańskiej, barokowy kościół pw. św. Wojciecha z 1782 r. , cerkiew w przysiółku Wólka, masyw Masłanej Góry (753 m n.p.m.) i rezerwat przyrody „Jelenia Góra"
- W Bielance: cerkiew z XVIII-wiecznym ikonostasem
- W Kobylance: sanktuarium Pana Jezusa Ukrzyżowanego, kiwony i trójnogi - dawny sprzęt do wydobywania ropy naftowej
- W Zagórzanach: zespół pałacowo-parkowy rodziny Aleksandra Skrzyńskiego, rodzinny grobowiec Skrzyńskich i Sobańskich w kształcie piramidy

Rodzinny grobowiec w Zagórzanach

Dwór w Szymbarku

Skansen w Szymbarku

Urząd Miejski w Gorlicach, Rynek 2, 38-300 Gorlice, tel. 018 353 62 00, www.gorlice.pl
Urząd Gminy Gorlice, ul. 11 Listopada 2, 38-300 Gorlice, tel. 018 353 57 62, www.gmina.gorlice.pl

MIASTO GRYBÓW, GMINA GRYBÓW

Panorama z Jaworza

Figura Madonny w Krużlowej

WARTO ZOBACZYĆ

- W Grybowie: starówkę miejską, dwór Hoschów, przedwojenny budynek Towarzystwa SOKÓŁ, kaplicę na Podchełmiu (w stylu Wang), kościół parafialny pw. św. katarzyny Aleksandryjskiej
- W gminie Grybów: Kościół w Ptaszkowej (1555 r.) z płaskorzeźbą „Modlitwa w Ogrojcu" Wita Stwosza i piękną statuą Matki Bożej ze słonecznikiem z 1420 r., Kościół w Krużlowej Wyżnej (1520 r.) z kopią „Pięknej Madonny z Krużlowej", sanktuarium Pana Jezusa Ukrzyżowanego, kiwony i trójnogi - dawny sprzęt do wydobywania ropy naftowej
- W Bielance: cerkiew z XVIII-wiecznym ikonostasem
- W Kobylance: sanktuarium Pana Jezusa Ukrzyżowanego, kiwony i trójnogi - dawny sprzęt do wydobywania ropy naftowej
- W Zagórzanach: zespół pałacowo-parkowy rodziny Aleksandra Skrzyńskiego, rodzinny grobowiec Skrzyńskich i Sobańskich w kształcie piramidy

Kaplica na Podchełmie

Kościół pw. Św. Katarzyny Aleksandryjskiej w Grybowie

Wieża widokowa na Jaworzu

Urząd Miejski w Grybowie, Rynek 12, 33-330 Grybów, tel. 018 445 01 48, www.grybow.pl
Urząd Gminy Grybów, ul. Jakubowskiego 33, 33-330 Grybów, tel. 018 445 02 04, www.gminagrybow.pl

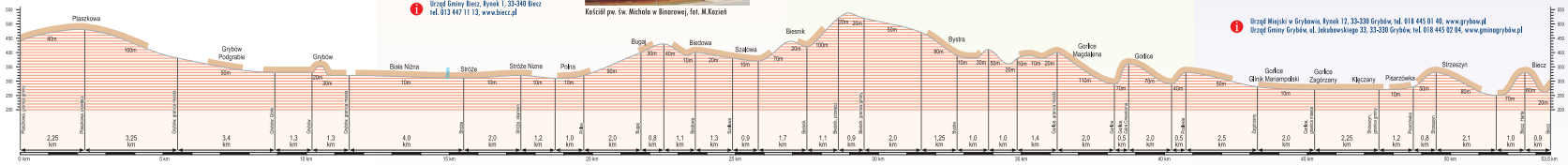

Mapa opracowana przez
Sądecką Organizację Turystyczną
w ramach projektu
„KARPACKI SZLAK ROWEROWY
I SZLAKI ŁĄCZNIKOWE W MAŁOPOLSCE"
współfinansowanego przez Ministerstwo Sportu i Turystyki,
Województwo Małopolskie, Powiaty Nowosądecki i Gorlicki,
Miasto Nowy Sącz, Gorlice, Grybów i Gminy: Biecz, Gorlice,
Grybów, Łącko, Łużną, Stary Sącz

Królewski Szlak Rowerowy -Zachód

Królewski Szlak Rowerowy - Wschód

Wszelkie prawa zastrzeżone.
Kopiowanie i powielanie niniejszej publikacji w jakiejkolwiek formie, także elektronicznej, tak w części jak i w całości wymaga pisemnej zgody Sądeckiej Organizacji Turystycznej.

Druk: Drukarnia GOLDRUK, Nowy Sącz

Współwydawca: Wydawnictwo „DINARD", Gorlice

Egzemplarz bezpłatny

ISBN 978-83-60531-13-6
ISBN 978-83-927480-0-7

ŁUŻNA

WARTO ZOBACZYĆ

- Kościoły: w Łużnej z 1865 r., Szalowej z 1739 r.,
- Cmentarze z I wojny światowej trzy w Łużnej i jeden w Biesnej
- Park podworski w Biesnej
- Miejsca widokowe: wzgórze Pustki (446 m) z widokiem na Tatry, stary kamieniołom piaskowca w Łużnej, wzgórze Kozica (424 m) w Mszance, wierzchołek Zielonej Góry (702 m) w Szalowej i Bucze (696 m) w Woli Łużańskiej
- pomniki przyrody: dąb o obwodzie pnia ponad 450 cm w Łużnej i kępy klokoczki południowej w Szalowej o wysokości ok. 3 m.

Cmentarz wojenny „Pustki" w Łużnej

Kościół w Szalowej

Urząd Gminy Łużna, 38-322 Łużna 634
tel. 018 354 30 39 , www.luzna.iap.pl

KAMIONKA WIELKA

WARTO ZOBACZYĆ

- Kościoły: w Kamionce Wielkiej i Mystkowie (z rzeźbami kamiennymi Bolesława Gieńca)
- Cerkwie: w Królowej Górnej i Boguszy
- Cmentarz z I Wojny Światowej w Królowej Polskiej
- Krzyż Jubileuszowy dla uczczenia jubileuszu Roku 2000 w Mszalnicy

Cerkiew w Boguszy, fot. K.Ogorzałek

Kościół w Mystkowie fot. K.Ogorzałek

Kościół w Kamionce WR. fot. K.Ogorzałek

Urząd Gminy Kamionka Wielka, 33-334 Kamionka Wielka
tel. 018 445 60 17, www.kamionka.iap.pl

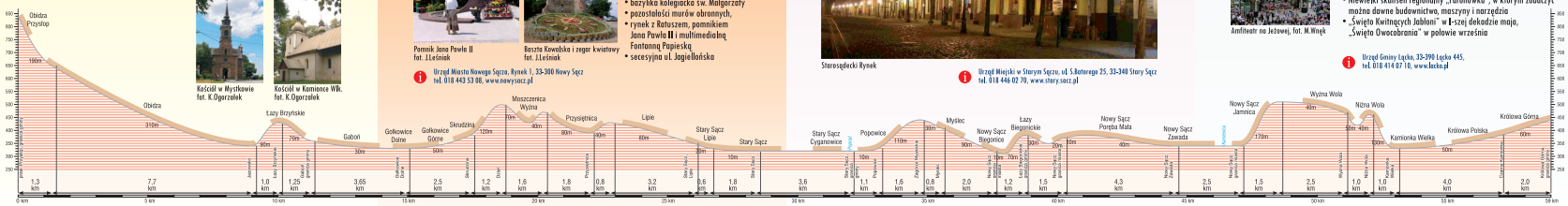

NOWY SĄCZ

Stare Miasto, fot. J.Leśniak

Pomnik Jana Pawła II fot. J.Leśniak



Kościół św. Kazimierza fot. J.Leśniak

Baszta Kowalska i zegar kwiatowy fot. J.Leśniak

WARTO ZOBACZYĆ

- Muzeum Okręgowe (Dom Gotycki), Galeria Marii Ritter, Galeria Sztuki Dawna Synagoga, Nowosądecka Mała Galeria
- Sądecki Park Etnograficzny oraz Miasteczko Galicyjskie
- ruiny zamku królewskiego z Basztą Kowalską i zegarem kwiatowym
- bazylika kolegiacka św. Małgorzaty
- pozostałości murów obronnych,
- rynek z Ratuszem, pomnikiem Jana Pawła II i multimedialną Fontanną Papieską
- secesyjna ul. Jagiellońska

Urząd Miasta Nowego Sącza, Rynek 1, 33-300 Nowy Sącz
tel. 018 443 53 00, www.nowysocz.pl

STARY SĄCZ

WARTO ZOBACZYĆ

- Rynek Starego Sącza z zabudową z XVIII i XIX w.
- „Dom na Dołkach", siedziba Muzeum
- Zespół Klasztorny ss. Klarysek założony przez księżnę Kingę, żonę Bolesława Wstydliwego (z amboną z 1671 r. w kształcie drzewa Jessego i organami, które mają dwie klawiatury, od strony kościoła dla świeckiego organisty, od strony klasztoru dla siostry zakonnej)
- Kaplica św. Kingi
- Kościoły: parafialny św. Elżbiety w Starym Sączu, św. Mikołaja w Moszczenicy Niżnej
- Kościół cmentarny pw. św. Rocha
- Ołtarz Papieski na starosądeckich błoniach pozostały po kanonizacji Św. Kingi oraz Sala Pamięci Jana Pawła II
- Dawny Klasztor oo. Franciszkanów
- Zabytkowy zespół domów w Golkowicach Dolnych z okresu kolonizacji niemieckiej

Ołtarz Papieski

Klasztor ss. Klarysek

Starosądecki Rynek

Urząd Miejski w Starym Sączu, ul. S.Batorego 25, 33-340 Stary Sącz
tel. 018 446 02 70, www.stary.sacz.pl

ŁĄCKO



Panorama Łącka, fot. M.Wnęk

Studnia Św. Floriana w Łącku fot. M.Wnęk

Łąckie sady, fot. T.Wnęk

Łącko, fot. M.Wnęk

Amfiteatr na Jeżowej, fot. M.Wnęk

WARTO ZOBACZYĆ

- Zabudowę rynku w Łącku i bogato zdobioną studnię św. Floriana
- Kościoły: w Czarnym Potoku z 1755 r. (z obrazem Czarnopotockiej Madonny z 1644 r.), Łącku z 1728 r. (z wczesnobarokowym ołtarzem i kamienną chrzcielnicą z 1493 r.), Jazowsku (z gotyckim obrazem Matki Bożej z Dzieciątkiem)
- Sztuczny tor kajakowy na rzece Dunajec w Wietrznicach koło Łącka
- Niewielki skansen regionalny „Faranówka", w którym zobaczyć można dawne budownictwo, maszyny i narzędzia
- „Święto Kwitnących Jabłoni" w I-szej dekadzie maja, „Święto Owocobrania" w połowie września

Urząd Gminy Łącko, 33-390 Łącko 445,
tel. 018 414 07 10, www.lacko.pl

KRÓLEWSKI SZLAK ROWEROWY - trasa WSCHÓD

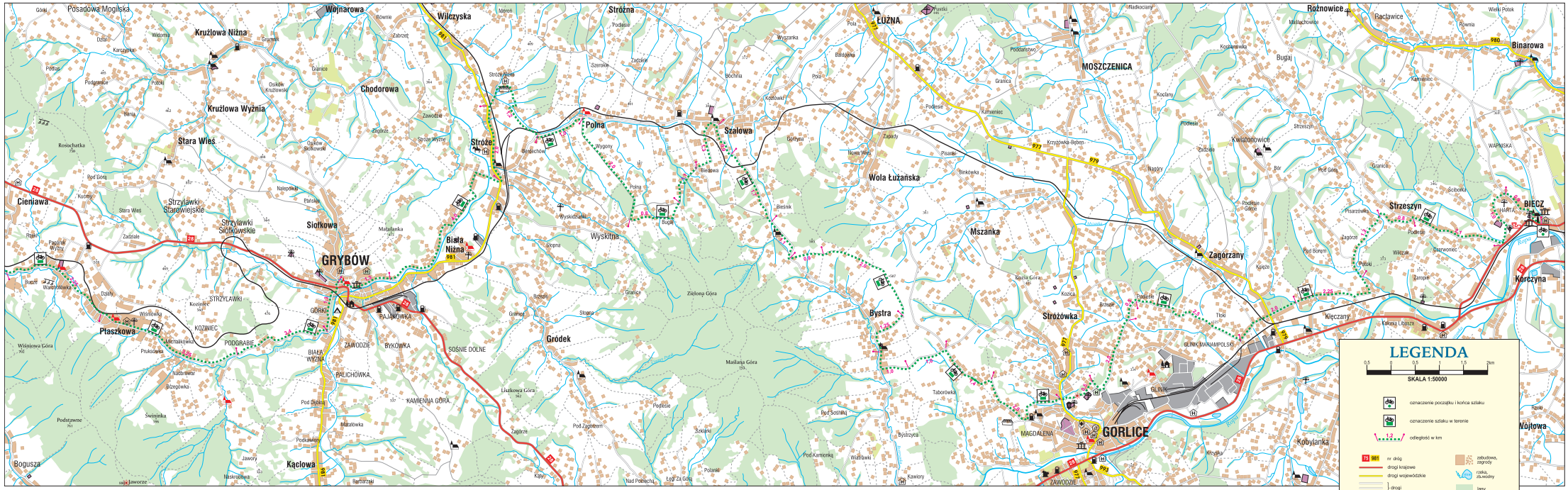

LEGENDA

SKALA 1:50000

0,5 0 0,5 1 1,5 2km

- oznaczenie początku i końca szlaku
- oznaczenie szlaku w terenie
- 1,2 odległość w km
- 72 981 nr dróg
- drogi krajowe
- drogi wojewódzkie
- drogi
- drogi gruntowe
- ścieżki
- kolej stacje kolejowe, przystanki
- zabudowa, zagrody
- rzeka, zb. wodny
- lasy
- ogródki
- łąki
- kościół
- kościół zabytkowy
- cerkiew
- skansen
- muzeum
- zamek
- miejsca noclegowe
- schronisko
- camping
- baza konna
- wyciąg narciarski
- ruiny
- GOPR
- stacja paliw
- grodzisko
- cmentarze z I w. św.
- punkt widokowy
- wieża widokowa

ISBN 978-83-60531-13-6
ISBN 978-83-927480-0-7
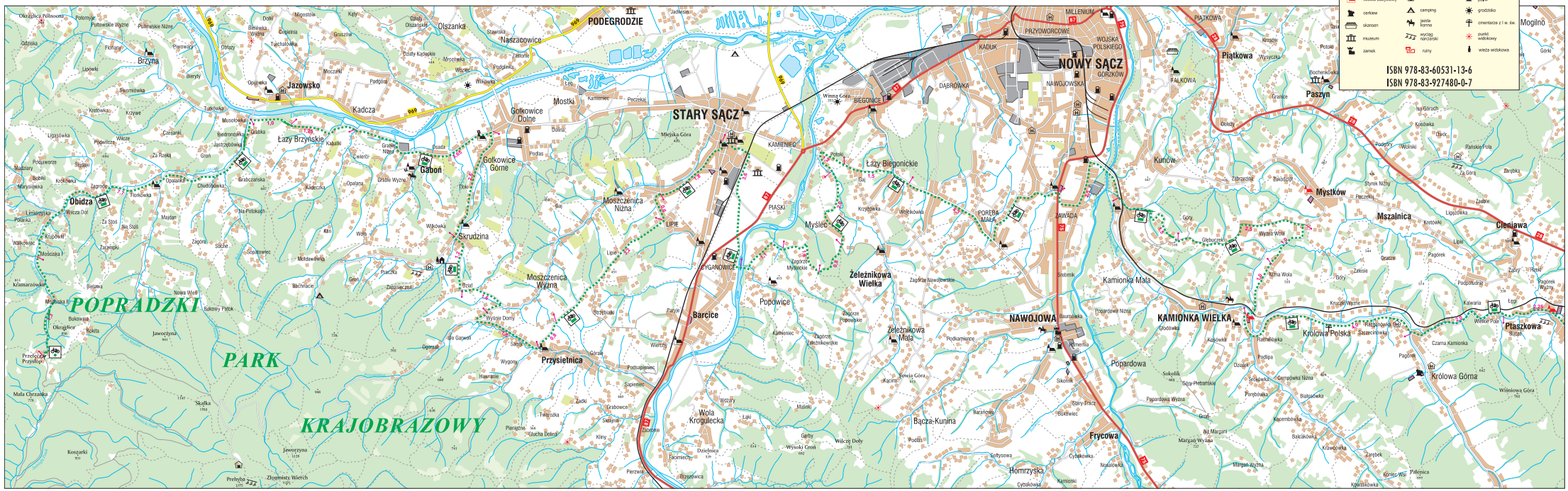
KRÓLEWSKI SZLAK ROWEROWY - trasa ZACHÓD